

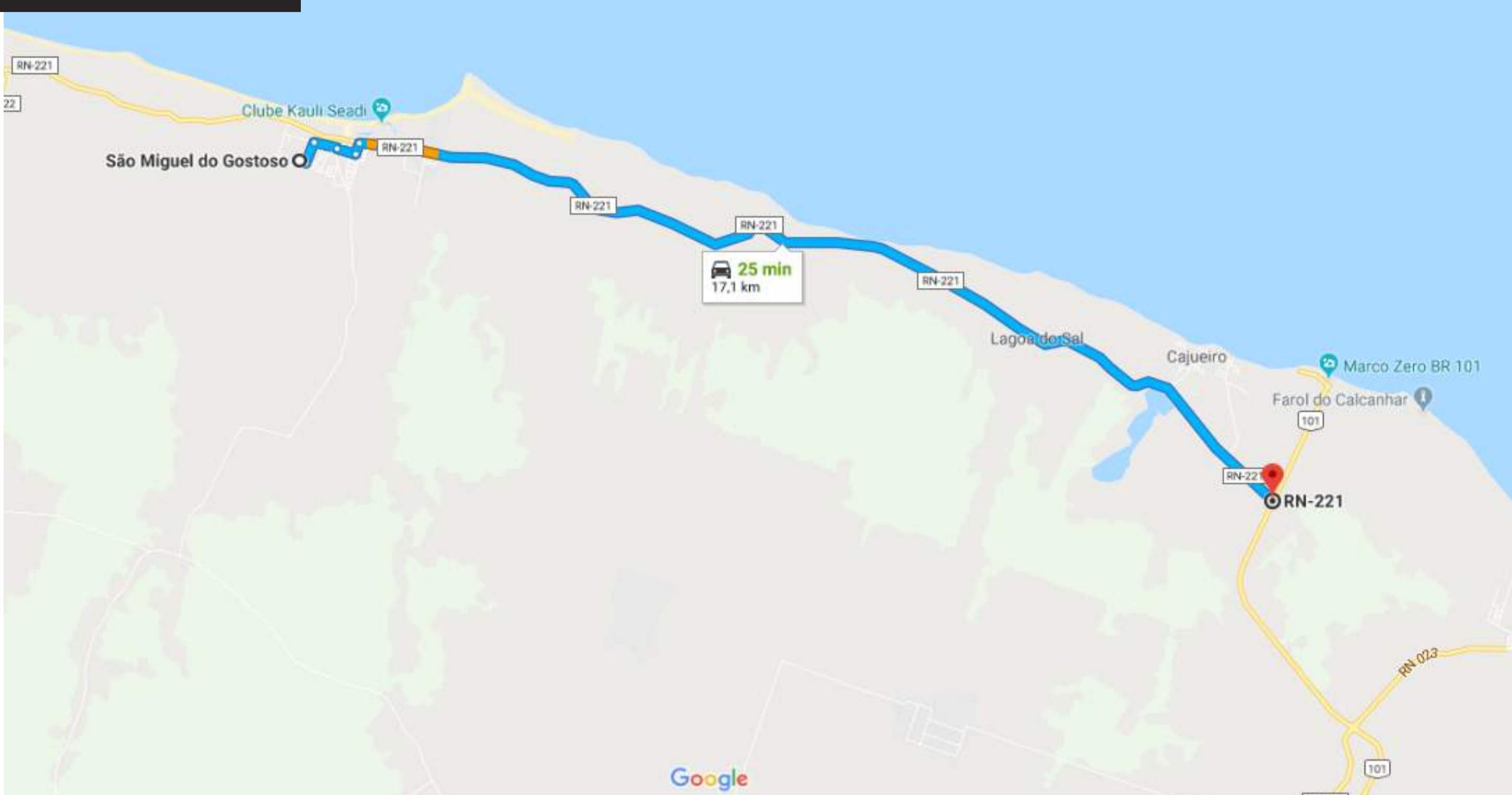
## COMO CHEGAR AO TAO PARADISE DESDE SÃO MIGUEL DO GOSTOSO



FAÇA DOWNLOAD DO MAPA OFFLINE EM SEU CELULAR.

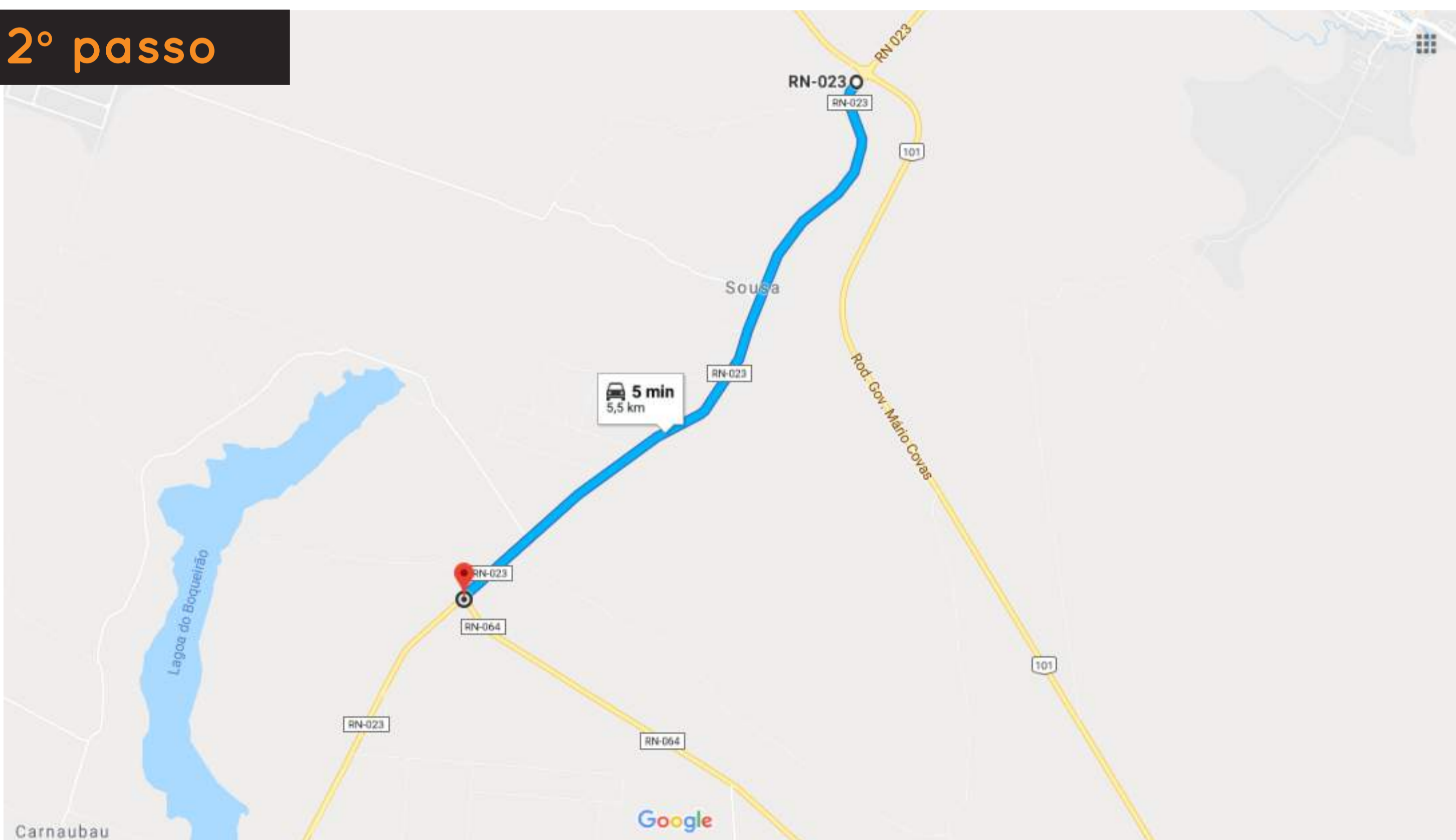
Tempo de viagem: Aproximadamente 2 horas

### 1º passo



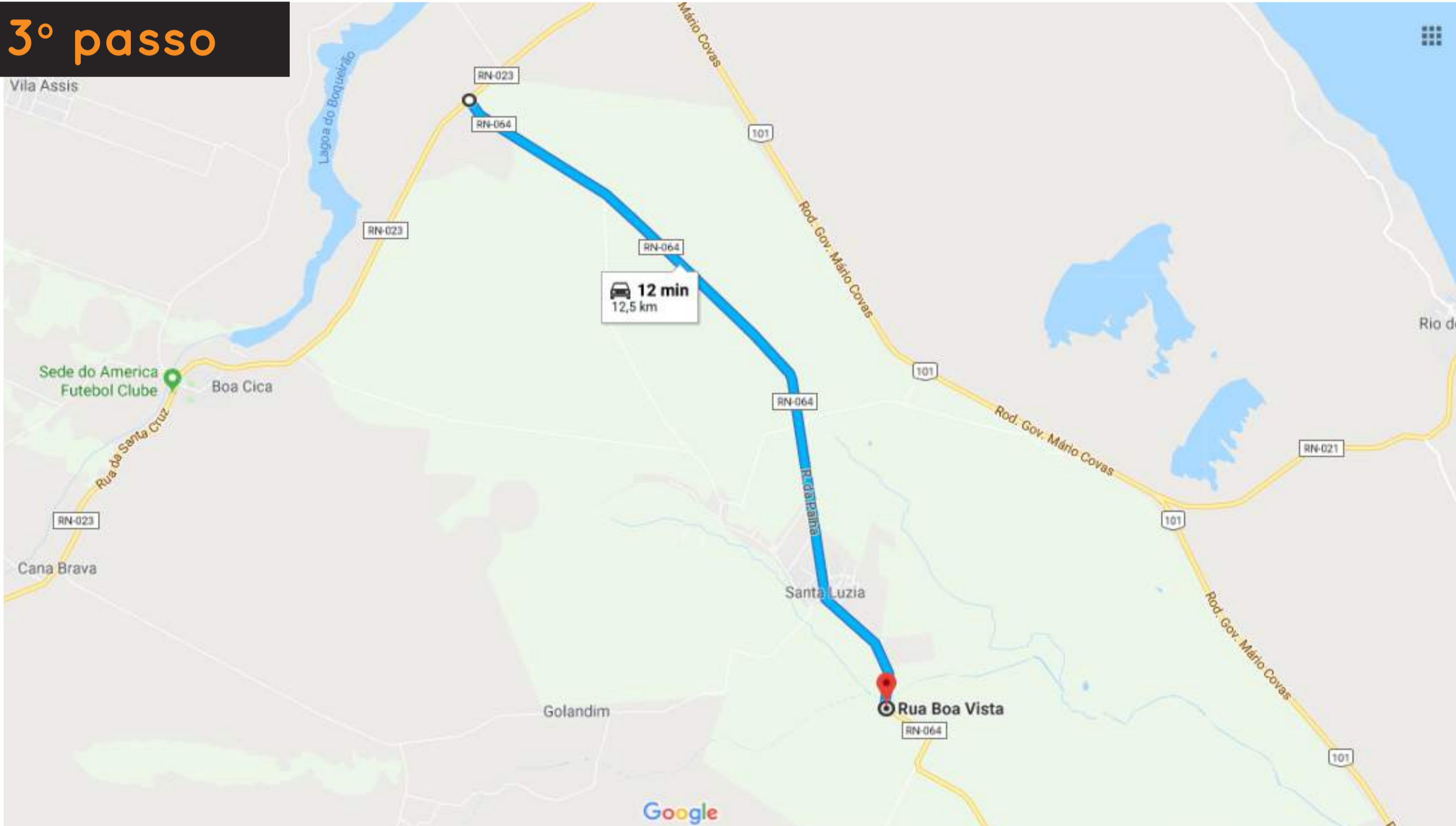
Saindo de São Miguel do Gostoso percorrer 17 km até chegar a Br 101, virar para a direita sentido Touros e percorrer 4 km até chegar ao trevo de Touros.

### 2º passo



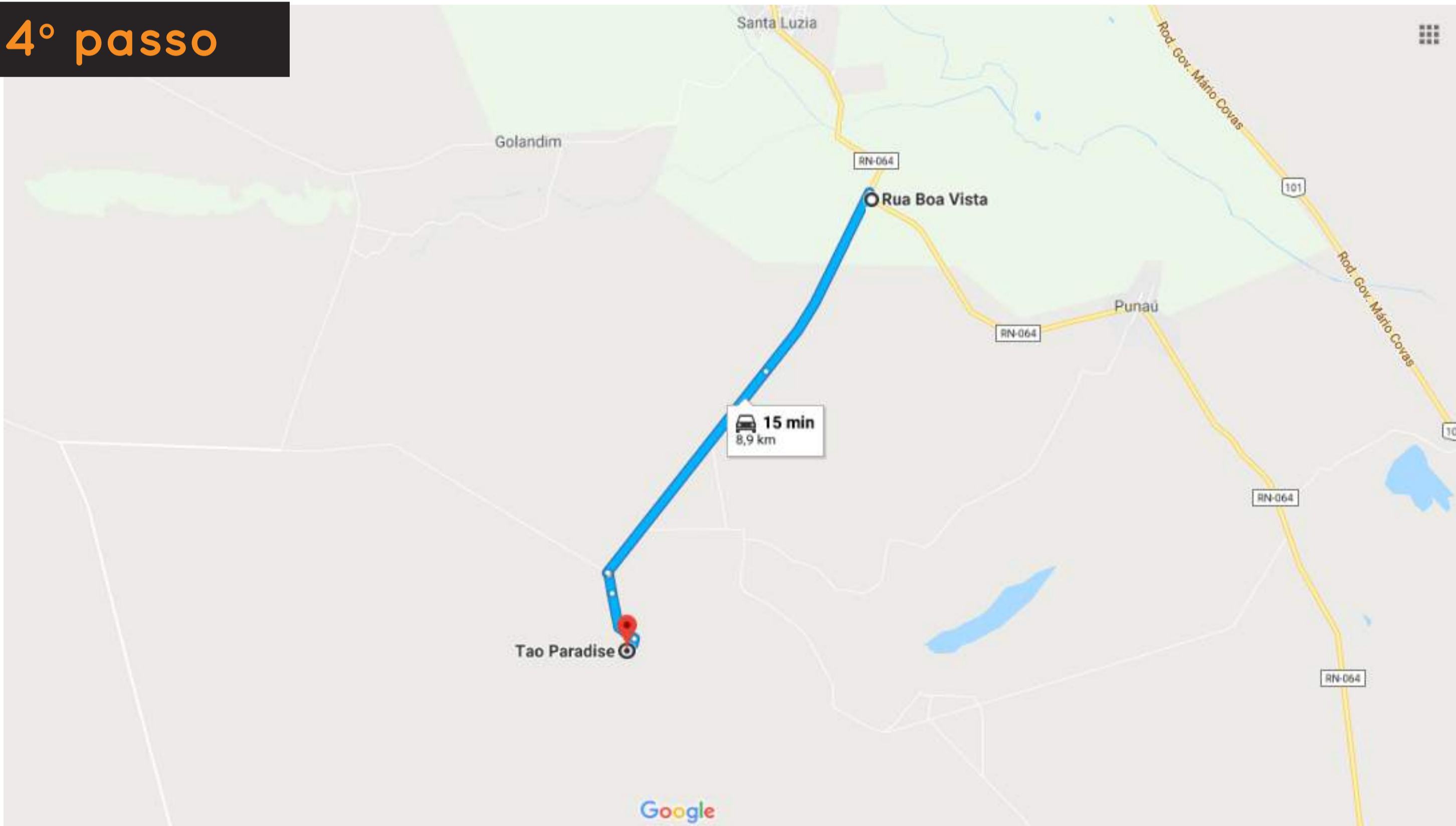
No trevo de Touros virar a direita e percorrer 5,7 km até encontrar uma saída a sua esquerda.

### 3º passo



Virar a esquerda e percorrer 13,8 km até encontrar uma saída para um caminho de barro em uma curva sinalizada com pequena placa do Tao.

### 4º passo



Deixar o asfalto e continuar sempre em frente acompanhando as pequenas placas do Tao, até encontrar um portão laranja.

**Bem Vindos ao Tao Paradise!**



**SAIBA COMO FAZER O DOWNLOAD DO MAPA TAMBÉM VIA GOOGLE MAPS E UTILIZE-O OFFLINE DURANTE A VIAGEM:**

#### 1º PASSO

Clique no seguinte link:

<https://goo.gl/maps/wx8ghQK8yX72>

#### 2º PASSO

Clique em “Etapas e Mais” conforme figura ao lado.

#### 3º PASSO

Role a tela até o final e clique em “Salvar Off-Line” conforme imagem ao lado.

